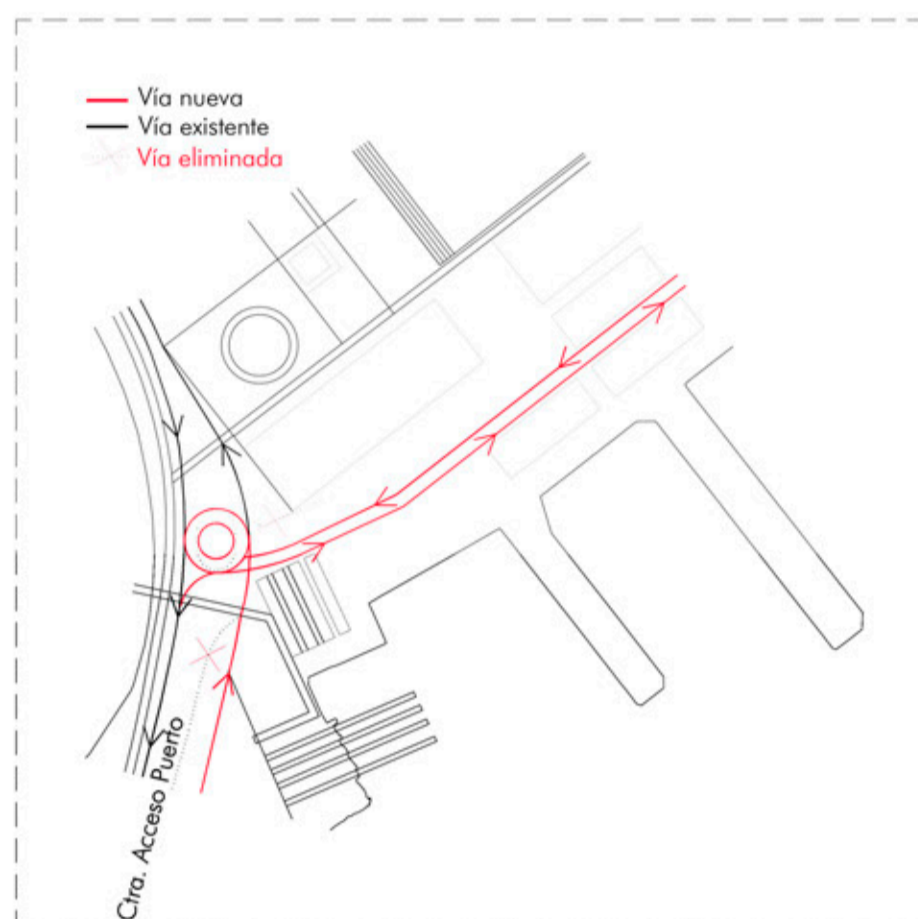


### V5 NOVO ACCESO PEIRAO PESQUEIRO OZA




Praia/Playa Oza mediodos s.XX

### CAMIÑO - FÍO

A accesibilidade peonil e ciclable é a principal aposta de orden do proxecto. Tamén da economía e posibilidades de implantación gradual do resto das propostas de intervención. O camiño-fío, liña continua que aprovecha a pavimentación existente ou o trazado das liñas obsoletas de ferrocarril.

La accesibilidad peatonal y ciclable es la principal apuesta de orden del proyecto. También de la economía y posibilidades de implantación gradual del resto de las propuestas de intervención. El camino-fío, línea continua que aprovecha la pavimentación existente o el trazado de las líneas obsoletas de ferrocarril.

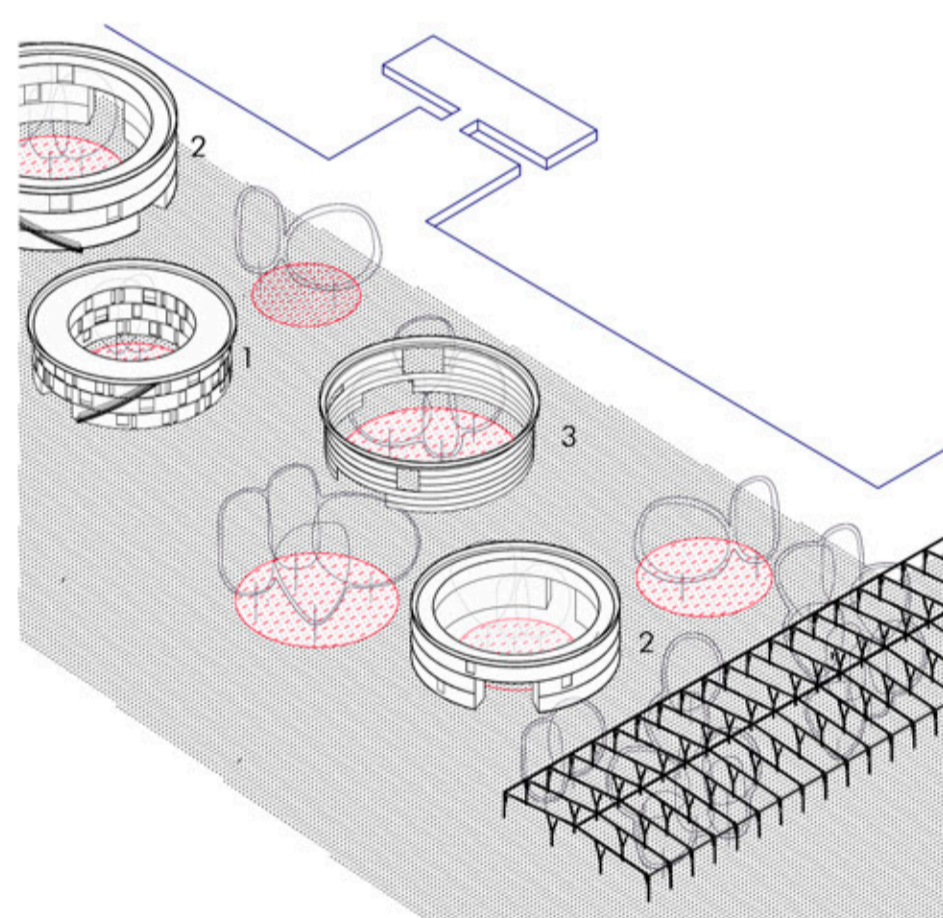


### TECIDO ALOXAMENTOS E EQUIPAMENTOS PÚBLICOS

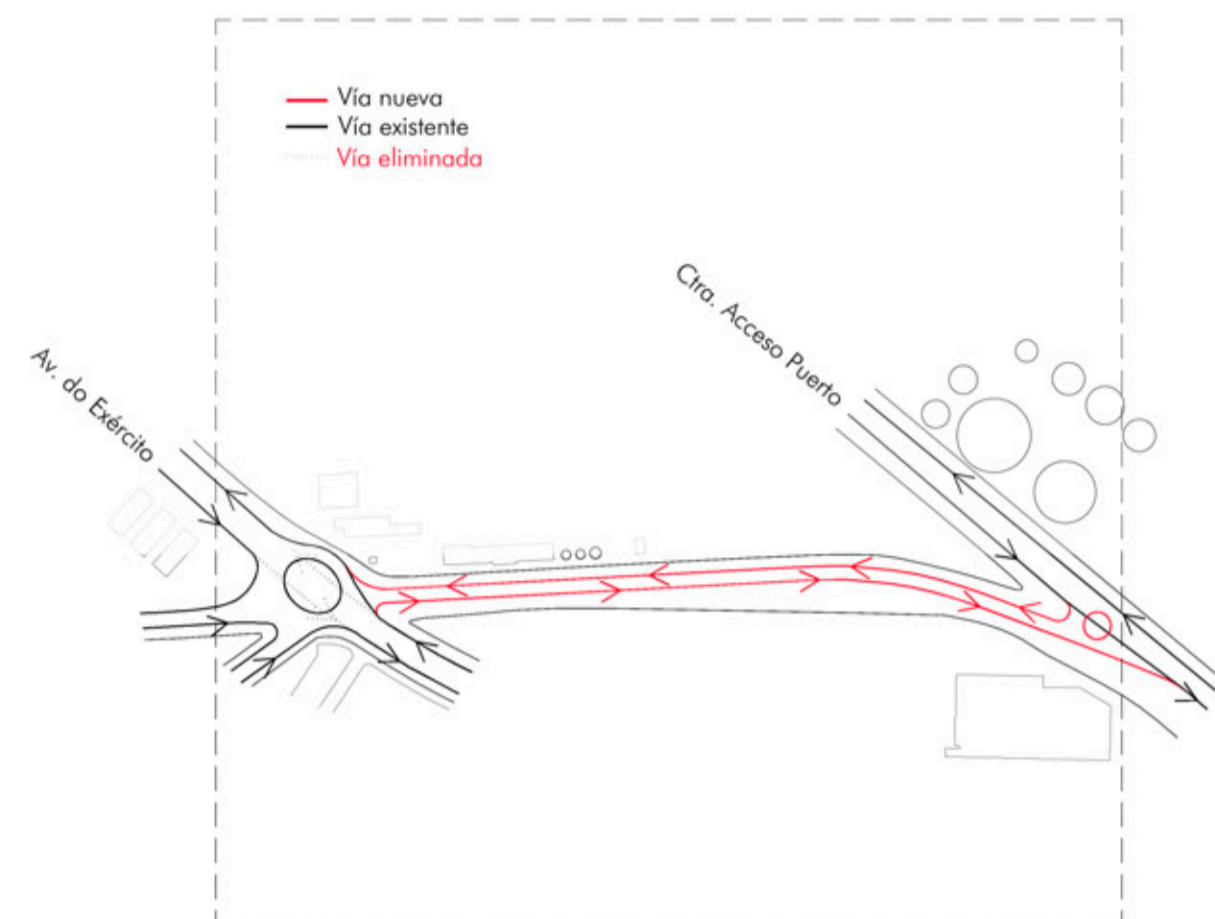
Reutilización dos depósitos e toda interesante arquitectura industrial vinculada á zona de peixeiros. As súas dimensións permiten o desenvolvemento de Equipamentos e Aloxamentos públicos, mantendo un tratamento do solo libre como zona verde.

Reutilización de los depósitos y toda la interesante arquitectura industrial vinculada a la zona de peixeiros. Sus dimensiones permiten el desarrollo de Equipamentos y Alojamientos públicos, manteniendo un tratamiento del suelo libre como zona verde.

1. Alojamento / Alojamiento
2. Equipamento / Equipamento Tipo A
3. Equipamento / Equipamento Tipo B



### V4 ELIMINACIÓN VIADUCTO RONDA OUTEIRO-OS CASTROS




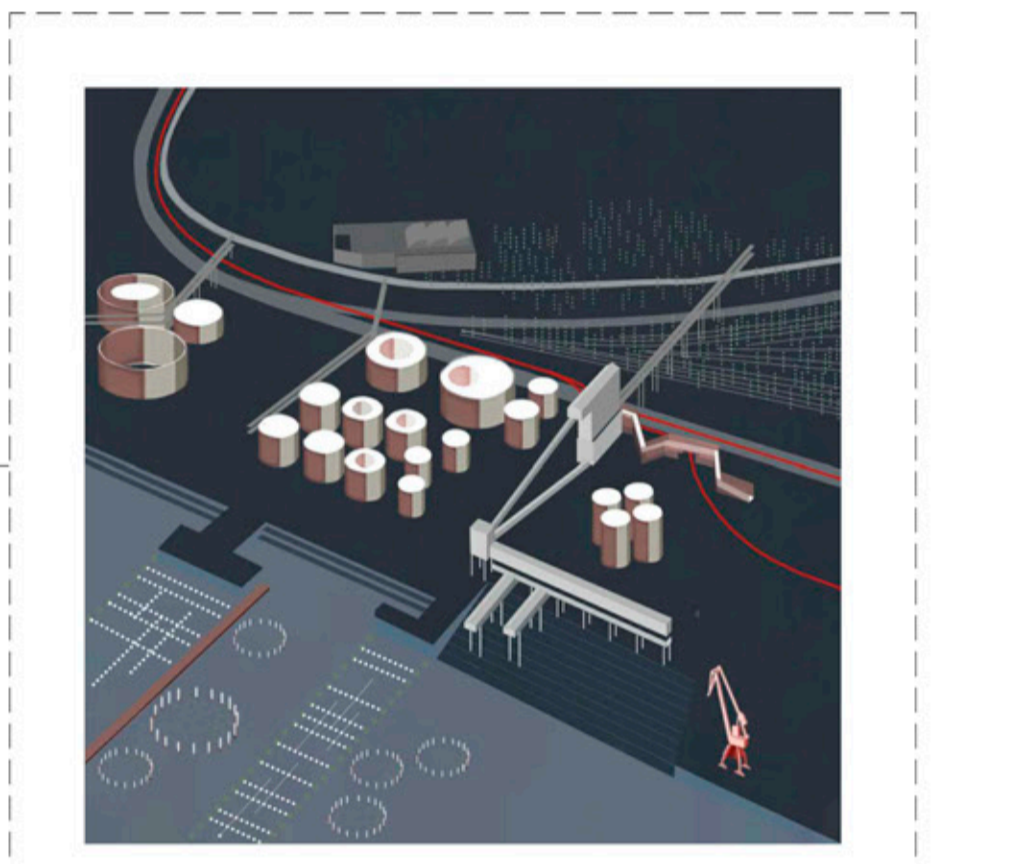
Marisqueo As Xubias Oza mediodos s.XX



Acicultura s.XXI



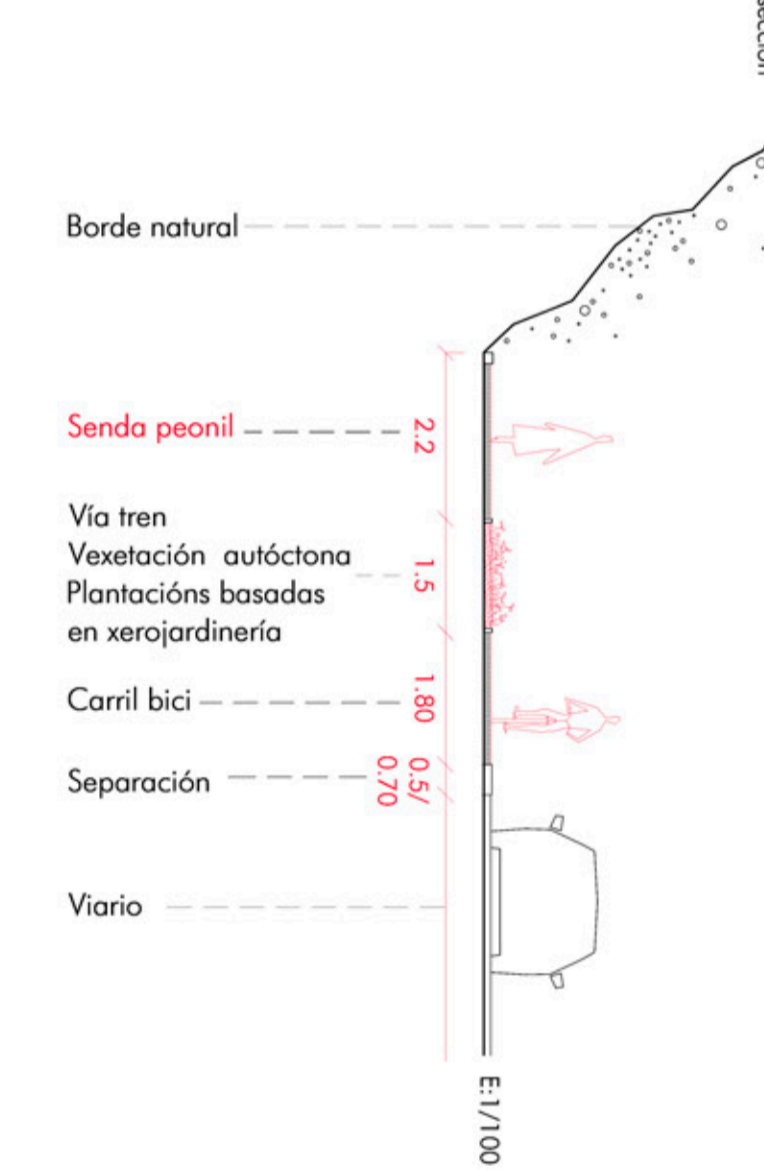
Boteas Os Castros Oza mediodos s.XX



### N4 CASTELO SAN DIEGO CARGADOIRO

De Castelo a Castelo. Esquecido lugar de gran importancia na historia da cidade e o seu perfil costeiro. No seu entorno importante cargadoiro de gran Monumentalismo que sintetiza a memoria deste sitio. Ante a imposibilidade de recuperación total do castiello, realízase o base do seu muro defensivo e levantar un muro cedido que permita apoiar unha pasarela que ven dos Castros ata o cargadoiro. Esta operación de descuberto e construción, permitirá o desenvolvemento da Zona 2. Nódulo onde se xuntan e dan comezo o parque, o Tejido Produtor e Investigador de Recursos do Mar e o Tejido-Sílos de Alojamento e Equipamento públicos.



De Castelo a Castelo. Lugar olvidado de gran importancia en la historia de la ciudad y su perfil costero. En su entorno un importante cargadero de gran Monumentalismo que sintetiza la memoria de este sitio. Ante la imposibilidad de recuperación total del castiello, realízase la base de su muro defensivo y levantar un muro cedido que permita apoyar una pasarela que viene de Os Castros hasta el cargadero. Esta operación de descubrimiento y construcción, permitirá el desarrollo de la Zona 2. Nódulo donde se juntan y dan comienzo el parque, el Tejido Productor e Investigador de Recursos del Mar y el Tejido-Sílos de Alojamiento y Equipamiento públicos.



### N5 VARADOIRO OZA TRIÁNGULO FERROVIARIO

Reconversión dun gran espazo ocupado por infraestruturas. Confluencia. Val. Cotas baixas que permiten o lagunaje, a retención de auga e a plantación de especies digestoras. A esuberancia dun parque que é selva. A vía como pasaxe cara ás Xubias, Colares... Tamén asomase aos varadoiros, en parte obsoletos. O xardín por rampas cara o mar (Giles Clément, Piet Oudolf). Intervén na zona de contacto, abrindo o recheo baixo a vía que ven desde o lateral para mellorar o acceso peonil desde o paseo da vía, o novo parque e o barrio de Os Castros cara Oza.

Reconversión de un gran espacio ocupado por infraestructuras. Confluencia. Valle. Cotas bajas que permiten el lagunaje, la retención de agua y la plantación de especies digestoras. La esuberancia de un parque que es selva. La vía como pasaje hacia las Xubias, Colares... También, asomase a los varadoiros, en parte obsoletos. El jardín por las rampas hacia el mar (Giles Clément, Piet Oudolf). Intervén en la zona de contacto, abriendo el relleno bajo la vía que viene del lateral para mejorar el acceso peonil desde el paseo de la vía, el nuevo parque y el barrio de Os Castros cara Oza.



N5 Desde o sur, Oza. Novo xardín e parque sostenible que articula un novo acceso ao porto pesqueiro, a ampliación da Praia e a creación de equipamentos na talude dos Castros. Desde el sur, Oza. Nuevo jardín y parque sostenible que articula un nuevo acceso al puerto pesquero, la ampliación de la Praia y la creación de equipamientos en el talud de Os Castros.

N4 Castelo de San Diego e Cargadoiro, punto estratégico onde historia e arquitectura industrial apoian o desenvolvemento de Tecidos Pesqueiros e de Alojamento e Equipamentos públicos. Castelo de San Diego e Cargadoiro, punto estratégico donde historia e arquitectura industrial apoian el desarrollo de Tejidos Pesqueiros y de Alojamiento e Equipamentos públicos.